


- CONSILIUL LOCAL -
Comuna Grădiștea, Județul Vâlcea
Codul de înregistrare fiscală: 2541320
Tel: 0250/867972 ; Fax : 0250/867009
e-mail : primariagradiștea@yahoo.com
www.primariagradișteavalcea.ro



HOTĂRÂREA NR: 38

privind modificarea și completarea Anexei la Hotărârea Consiliului Local nr.9/6.08.1999
al comunei Grădiștea, de însușire a inventarului bunurilor
care alcătuiesc domeniul public al comunei Grădiștea

Consiliul Local Grădiștea întrunit în ședința ordinară din data de 29.09.2017, la care participă un număr de 11 consilieri din totalul de 11 consilieri în funcție ;

Văzând că președinte de ședința este dl. Dițoiu Ion, ales prin HCL nr. 28/29.06.2017;

În baza Expunerii de motive a Primarului Comunei Grădiștea asupra proiectului de hotărâre și a raportului, întocmit de către Responsabilul de Urbanism - din cadrul aparatului de specialitate al Primarului Comunei Grădiștea, prin care propune modificarea și completarea Anexei la Hotărârea Consiliului Local al comunei Grădiștea nr. 9/6.08.1999 de însușire a inventarului bunurilor care alcătuiesc domeniul public al comunei Grădiștea;

Având în vedere ridicările topografice întocmite de SC TOPO LIVE ENGINEERING SRL Vâlcea;

Având în vedere raportul de avizare al comisiilor de specialitate din cadrul Consiliului Local Grădiștea prin care se propune admiterea proiectului de hotărâre;

Văzând raportul de avizare a legalității favorabil proiectului de hotărâre, întocmit de secretarul comunei Grădiștea;

Respectând procedura Legii nr. 52/2003 privind transparența decizională în administrația publică.

În conformitate cu prevederile art.3 alin.(4) și art.21 alin.(2) din Legea nr.213/1998 privind proprietatea publică și regimul juridic al acesteia, cu modificările și completările ulterioare, art.12 din Ordonanța republicată nr. 43/1997 și art.36 alin.(2) lit c) din Legea nr.215/2001 – republicată, privind administrația publică locală;

În temeiul art.45 alin. (1) din Legea nr.215/2001 a administrației publice locale nr.215/2001 - republicată, cu modificările și completările ulterioare, cu un număr de 11 voturi “pentru”, adoptă următoarea:

H O T Ă R Ă R E :

Art. 1. Anexa la Hotărârea Consiliului Local al comunei Grădiștea nr.9/6.08.2009 de însușire a inventarului bunurilor care alcătuiesc domeniul public al comunei Grădiștea, județul Vâlcea, *se modifică și completează* următoarele poziții după cum urmează:

- a) Se modifică următoarele poziții:

- poziția 32, coloana 4 va avea următorul cuprins : “Tehnice: L= 332 m, l=6m (variabilă), S =4008 mp, poziția kilometrică 0+000 – 0+332; Descriptive: platformă de asfalt L=332 m; l=5m ; șanțuri pereate din beton L=199 m, intravilan S=4.008 mp ; Adresa: sat Țuțuru, comuna Grădiștea, județul Vâlcea; Vecini: N –proprietăți particulare, S - proprietăți particulare, E - DN 67 B, V- DN 67 B; Extras de Carte Funciară nr. 64816 din 29.11.2016”, “coloana 6 va avea următorul cuprins : 202705,20 lei”;

- poziția 34, coloana 4, va avea următorul cuprins : “Tehnice: L= 4136 m, l=4m (variabilă), S =49423 mp, poziția kilometrică 0+000 – 0+4136; Descriptive: platforme asfaltate L=1800 m, l=5.5 m, șanțuri pereate din beton și L=2336 m platformă piatră și șanțuri din pământ, extravilan S=4.988 mp, intravilan S= 44.435 mp; Adresa: sat Străchinești, comuna Grădiștea, județul Vâlcea; Vecini: N- DC 75, S- DJ676F, E- proprietăți particulare, V-proprietăți particulare; Extrase de Carte Funciară nr.66180 din 8.12.2016, nr.66272 din 09.12.2016, nr.67173 din 14.12.2016; “coloana 6 va avea următorul cuprins : 1189872 lei”;

- poziția 63, coloana 4, va avea următorul cuprins : “Tehnice: L=1177 m, l=4m (variabilă), S= 10640 mp, poziția kilometrică 0+000 –0+1177; Descriptive: platforme asfaltate L=740m, șanțuri pereate din beton și L=437m platformă de pământ și șanțuri din pământ; intravilan S=9.644mp, extravilan S= 996 mp; Adresa: sat Grădiștea, comuna Grădiștea, județul Vâlcea; Vecini: N- proprietăți particulare, S-proprietăți particulare, E - DN67B, V - drum; Extras de Carte Funciară nr. 64445 din 29.11.2016”; “coloana 6 va avea următorul cuprins : 340874,50 lei”;

- poziția 68, coloana 4, va avea următorul cuprins “Tehnice: L= 1740 m; l=4m (variabilă), S= 15.407 mp, poziția kilometrică 0+000 – 0+1170, intravilan S=10595mp, extravilan S=4812mp; Descriptive: platforme asfalt L=0.30 m și din piatră și pământ L=1710 m; Adresa: sat Grădiștea, comuna Grădiștea, județul Vâlcea; Vecini: N- proprietăți particulare, S-proprietăți particulare, V-drum, E-DN 67B; Extras de Carte Funciară nr.20138 din 24.04.2017” ; “coloana 6 va avea următorul cuprins : 69.450 lei”

- poziția 81, coloana 3 va avea următorul cuprins : Drum vicinal Martalogu ; coloana 4, va avea următorul cuprins : Tehnice: L=831m, l=4m (variabilă), S=6846mp, poziția kilometrică 0+000 – 0+831m, intravilan S=5303mp, extravilan S=1543mp; Descriptive:platformă de piatră și șanțuri din pământ; Adresa: sat Dobricea, comuna Grădiștea, județul Vâlcea; Vecini: N-comuna Grădiștea, S-drum, V-proprietăți particulare, E-proprietăți particulare; Extrase de Carte Funciară nr.668 din 12.12.2016, nr. 66805 din 12.12.2016; “coloana 6 va avea următorul cuprins : 48.000 lei ;

- poziția 92, coloana 3 va avea următorul cuprins : Drum vicinal Turburea Biserică ; coloana 4, va avea următorul cuprins : “Tehnice: L=820m, l=4m (variabilă), S=7214mp, poziția kilometrică 0+000 – 0+820m, intravilan S=6664mp, extravilan S=550mp; Descriptive: L=400m platformă asfaltată și L=420 m platforma piatră și șanțuri din pământ; Adresa: sat Dobricea, comuna Grădiștea, județul Vâlcea; Vecini: N-DJ676 F, S-comuna Grădiștea, V-număr cadastral 35446 și Pârâul Dobricea, E-Baescu Vasile și Pârâul Dobricea; Extrase de Carte Funciară nr.66236 din 12.09.2016, nr. 66238 din 09.12.2016; “coloana 6 va avea următorul cuprins : 698.900 lei ;

- poziția 95, coloana 3 va avea următorul cuprins : Drum vicinal Turburea; coloana 4, va avea următorul cuprins ; “Tehnice: L=600m, l=4m (variabilă), S=5243mp, poziția

kilometrică 0+000 – 0+600m, intravilan S=5243mp; Descriptive: platformă piatră și șanțuri din pământ; Adresa: sat Turburea, comuna Grădiștea, județul Vâlcea; Vecini: N-Drum vicinal Turburea Biserică, S - DC79, V-proprietăți particulare, E-proprietăți particulare; Extrase de Carte Funciară nr.45966 din 30.08.2016, nr.67479 din 15.12.2016; “coloana 6 va avea următorul cuprins : 17.130 lei ;

-poziția 98, coloana 4, va avea următorul cuprins : “Tehnice: L=610m, l=4m (variabilă), S=3445mp, poziția kilometrică 0+000 – 0+610m, intravilan S=3455m; Descriptive: L=250m platformă asfaltată și L=360m platformă piatră și șanțuri pământ; Adresa: sat Linia, comuna Grădiștea, județul Vâlcea; Vecini: N-proprietăți particulare, S-proprietăți particulare, V-DN 67 B, E-DN 67 B; Extras de Carte Funciară nr.65478 din 12.06.2016 ; “coloana 6 va avea următorul cuprins : 73372,32 lei;

-poziția 101, coloana 4, va avea următorul cuprins : “Tehnice: L= 976m, l=4m (variabilă), S=6812mp, poziția kilometrică 0+000 – 0+976m, intravilan S=6812mp; Descriptive: platformă asfaltată L=600m, l=4m, șanțuri perate din beton, S=350mp și platformă de piatră L=376m; Adresa: sat Obislavu, comuna Grădiștea, județul Vâlcea ; Vecini: N-proprietăți particulare, S- proprietăți particulare, V-drum, E-comuna Grădiștea; Extras de Carte Funciară nr.67354 din 14.12.2016 ; “ coloana 6 va avea următorul cuprins : 272876,20 lei ;

-poziția 102, coloana 4, va avea următorul cuprins : “Tehnice: L= 650 m, l=4m (variabilă), S=17873mp, poziția kilometrică 0+000 – 0+650m, intravilan S=15802mp, extravilan S=2071mp; Descriptive: platformă asfaltată L=650m, l=4m, șanțuri pereate din beton, S=700mp și 1680m platformă din piatră și pământ; Adresa: sat Diaconești, comuna Grădiștea, județul Vâlcea; Vecini: N-proprietăți personale, S-DN67B, V-proprietăți personale, E-proprietăți personale; Extras de Carte Funciară nr. 65410 din 6.12.2016; “coloana 6 va avea următorul cuprins : 270693,40 lei ;

- poziția 104, coloana 4, va avea următorul cuprins : “Tehnice: L= 1.572m, l=4m (variabilă), S=13024mp, poziția kilometrică 0+000 – 0+1.572m, intravilan S=6960mp, extravilan S=6064mp; Descriptive: platformă asfaltată L= 650m, l=4m, șanțuri pereate din beton S=500mp, L=922m platformă din piatră și șanțuri din pământ; Adresa: sat Diaconești, comuna Grădiștea, județul Vâlcea; Vecini: N-proprietăți personale, S-DN 67 B, V-proprietăți personale, E-proprietăți personale; Extras de Carte Funciară nr.66182 din 8.12.2016; “coloana 6 va avea următorul cuprins : 285675,50 lei ;

- poziția 105, coloana 4, va avea următorul cuprins : “Tehnice: L=1.640m, l=4m (variabilă), S=9963mp, poziția kilometrică 0+000 – 0+1.640m, intravilan S=5256mp, extravilan S=4707mp ; Descriptive: platformă asfaltată L=450m și L= 1190m platformă de balast și șanțuri din pământ; Adresa: sat Diaconești, comuna Grădiștea, județul Vâlcea; Vecini: N-proprietăți personale, S-proprietăți particulare, V-proprietăți personale, E-DN67B ; Extras de Carte Funciară nr. 41391din 4.08.2017; “coloana 6 va avea următorul cuprins : 260.400 lei;

- poziția 113, coloana 4, va avea următorul cuprins : “Tehnice: L=846; l=4m (variabilă), S=5135mp, poziția kilometrică 0+000 – 0+846 m, intravilan S=2947mp,extravilan S=2188mp; Descriptive: platformă din piatră și șanțuri din pământ; Adresa: sat Obislavu, comuna Grădiștea, județul Vâlcea; Vecini: N-drum, S-Pârâul Obislavu, V-comuna Grădiștea, E-număr cadastral 35123; Extrase de Carte

Funciară nr. 20102 din 24.04.2017, nr.20113 din 24.04.2017, nr. 20118 din 24.04.2017;
“coloana 6 va avea următorul cuprins: 33.000 lei ;

- poziția 122, coloana 4, va avea următorul cuprins : “ Tehnice: L=273m, l=4m (variabilă), S=1397mp, poziția kilometrică 0+000 – 0+273 m, intravilan S=694mp, extravilan S=704mp; Descriptive: platformă din piatră și pământ; Adresa: sat Obislavu, comuna Grădiștea, județul Vâlcea; Vecini: N-proprietăți particulare, S-proprietăți particulare; V-comuna Grădiștea, E-comuna Grădiștea; Extrase de Carte Funciară nr.20089 din 24.04.2017, nr. 20099 din 24.04.2017; “coloana 6 va avea următorul cuprins: 73.000 lei ;

- poziția 124, coloana 4, va avea următorul cuprins : “Tehnice: L=273 m, l=4m (variabilă), S=1397m; poziția kilometrică 0+000 – 0+273 m, intravilan S=694mp, extravilan S=704mp ; Descriptive platformă din piatră și pământ; Adresa: sat Obislavu, comuna Grădiștea, județul Vâlcea; Vecini: N-proprietăți particulare, S-proprietăți particulare, V-comuna Grădiștea, E-comuna Grădiștea; Extras de Carte Funciară nr.20128 din 24.04.2017 ; “coloana 6 va avea următorul cuprins: 74.500lei ;

- poziția 125, coloana 4, va avea următorul cuprins : “Tehnice: L= 363 m, l=4m (variabilă), S=2130mp, poziția kilometrică 0+000 – 0+363m, intravilan S=1489mp, extravilan S=641mp ; Descriptive: platformă de piatră și pământ; Adresa: sat Obislavu, comuna Grădiștea, jud. Vâlcea; Vecini: N-DN67 B, S-comuna Grădiștea, V-Nicolae Claudiu, E-Dogoșoiu Marin; Extrase de Carte Funciară nr.20084 din 24.04.2017, nr. 20077 din 24.04.2017; “ coloana 6 va avea următorul cuprins: 20.000 lei;

- poziția 126, coloana 3 va avea următorul cuprins : Drum vicinal Strinești ; coloana 4, va avea următorul cuprins : “Tehnice: L= 634 m, l=4m (variabilă), S=4680mp, poziția kilometrică 0+000 – 0+634m, intravilan S=4680m; Descriptive: platformă de piatră și șanțuri din pământ; Adresa: sat Țuțuru, comuna Grădiștea, județul Vâlcea; Vecini: N-proprietăți particulare, S-proprietăți particulare, V-drum, E-drum; Extras de Carte Funciară nr.64455 din 29.11.2016 ; “ coloana 6 va avea următorul cuprins : 68.500 lei;

- poziția 128, coloana 4, va avea următorul cuprins : “Tehnice: L= 1456m, l=4m (variabilă), S=14484mp, poziția kilometrică 0+000 – 0+1456m, intravilan S=14484mp; Descriptive: L=1200 m platformă asfaltată, l= 4m; șanțuri pereate S=875mp din beton; Adresa: sat Țuțuru, comuna Grădiștea, județul Vâlcea; Vecini: N-comuna Grădiștea, S-proprietăți particulare, V-proprietăți particulare, E-DN67 B; Extrase de Carte Funciară nr.67167 din 13.12.2017, nr. 66697/12.12.2016; “coloana 6 va avea următorul cuprins: 654440,60;

- poziția 140, coloana 4, va avea următorul cuprins : “Tehnice: L= 2480m, l=4m (variabilă), S=15630mp, poziția kilometrică 0+000 – 0+2480m, intravilan S=9724mp, extravilan S=5906mp; Descriptive: platformă de pământ, fără șanțuri; Adresa: sat Țuțuru, comuna Grădiștea, județul Vâlcea; Vecini: N-Vochița Ion, S-Matei GH. Virgil, V-DC 79B, E-comuna Grădiștea ; Extrase de Carte Funciară nr. 20120 din 24.04.2017, nr. 20149 din 24.04.2017; “coloana 6 va avea următorul cuprins:19.500;

- poziția 141, coloana 3 va avea următorul cuprins : Drum vicinal Țuțuru Drugulești ; coloana 4, va avea următorul cuprins : “Tehnice: L= 332m, l=4m (variabilă), S=1736mp, poziția kilometrică 0+000 – 0+332m, extravilan S=1736mp; Descriptive: platformă de pământ, fără șanțuri; Adresa: sat Țuțuru, comuna Grădiștea, județul Vâlcea; Vecini: N-proprietăți particulare, S-proprietăți particulare, V-număr cadastral 35131 și

drum, E-DC79B; Extras de Carte Funciară nr.65483 din 6.12.2016 ; “coloana 6 va avea următorul cuprins: 28.500;


- poziția 142, coloana 3 va avea următorul cuprins : Drum vicinal Țuțuru Bărbulești ; coloana 4, va avea următorul cuprins : “Tehnice: L= 418m, l=4m (variabilă), S=2290mp, poziția kilometrică 0+000 – 0+418m, intravilan S=2135mp,extravilan S=155mp ; Descriptive: platformă din piatră cu șanțuri din pământ; Adresa: sat Țuțuru, comuna Grădiștea, județul Vâlcea; Vecini: N-proprietăți particulare, S-proprietăți particulare, V-drum, E-DC79B; Extras de Carte Funciară nr. 20125 din 24.04.2017; “coloana 6 va avea următorul cuprins: 49.500;

- poziția 144, coloana 3 va avea următorul cuprins : Drum vicinal Țuțuru Curmatură; coloana 4, va avea următorul cuprins : “Tehnice: L= 526m, l=4m (variabilă), S=3404mp, poziția kilometrică 0+000 – 0+526m, intravilan S=1278mp,extravilan S=2126mp ; Descriptive: platformă din piatra, fără șanțuri; Adresa: sat Țuțuru, comuna Grădiștea, județul Vâlcea; Vecini: N-Nicolae DB Ion, S-Gheorghe Elisabeta, V-DC79B, E-comuna Grădiștea; Extrase de Carte Funciară nr.20122 din 24.04.2017, nr. 20165 din 24.04.2017; “coloana 6 va avea următorul cuprins: 46.000;

b. Se completează cu pozițiile nr. 234 și 235, conform anexei la prezenta hotărâre, care face parte integrantă din prezenta hotărâre.

Art.2. Primarul Comunei Grădiștea, județul Vâlcea va asigura aducerea la îndeplinire a prevederilor prezentei, iar secretarul o va face publică prin afișare, comunicând un exemplar primarului comunei, Consiliului Județean Vâlcea și Instituției Prefectului – Județul Vâlcea.

Președinte de ședință,
Consilier local,
Ditoiu Ion




Contrasemnează,
Secretarul comunei Grădiștea,
jurist Cocoș-Barbu Milemtina

Grădiștea, 29 septembrie 2017

A N E X A numărul I la Hotărârea Consiliului Local cu numărul 38 din 29 septembrie 2017

SECȚIUNEA: Bunuri Imobile

Nr. Crt	Cod clasificare	Denumirea bunului	Elemente De Identificare	Anul P.I.F.	Valoarea Inventar (lei)	Situația Juridică
1	2	3	4	5	6	7
234	1.8.6.	Rețea de canalizare menajeră în comuna Grădiștea, județul Vâlcea	<i>Tehnice:</i> L=6.100 m ; Descriptiv : Rețea de canalizare din tuburi PVC SN4 cu Dn=250 – 400 mm 131 cămine de vizitare din beton armat; 4 stații de pompare ; vestiar, parter, 1 nivel, s.c.d.=16mp ; bazin, subsol, 1 nivel, s.c.d=9mp ; bazin egalizare, subsol, 1 nivel, s.c.d.=26mp ; unitate deshidratare, stocare namol, parter s.c.d=8mp ; stație de epurare mecano-biologice de tip MARTI BM 1000 cu capacitate maximă de 300 mc/zi, parter s.c.d.=28mp ; Imobil ce se identifica cu planul de amplasament si delimitare cu numar cadastral 35444; <i>Adresa:</i> sat Grădiștea, comuna Grădiștea, județul Vâlcea;	2010	3389976,56	Domeniul public al comunei Grădiștea, Hotărârea Consiliului Local Grădiștea numărul 38 din 29 septembrie 2017; Proces verbal de recepție numărul 255 din 14.10.2010; Extras de carte funciară numărul 10971/06.11.2015
235	1.6.2.	Anexe teren de fotbal în comuna Grădiștea, județul Vâlcea	<i>Tehnice :</i> Vestiare + tribună, parter, suprafață construită desfășurată =151 mp; Grup sanitar, parter, suprafață construită desfășurată =30 mp. S=8077 mp; Imobil ce se identifica cu planul de amplasament și delimitare cu număr cadastral 35436; <i>Adresa:</i> sat Grădiștea, comuna Grădiștea, județul Vâlcea;	2013	586850,03	Domeniul public al comunei Grădiștea, Hotărârea Consiliului Local Grădiștea numărul 38 din 29 septembrie 2017; Proces verbal de recepție numărul 254 din 14.10.2010; Extras de carte funciară numărul 10971/03.03.2016



Președinte de ședință,
 Consilier local,
 Ditoiu Ion

Contrasemnează,
Secretarul comunei Grădiștea,
jurist Cocoș-Barbu Milemtina

Grădiștea, 29 septembrie 2017